

**HOTĂRÂREA NR. 19/ 23.04.2021**

privind realizarea unor documentatii topografice /planuri parcelare în vederea finalizarii procesului de intabulare al imobilelor aparținând comunei Mosna, situate pe alte UAT-urile respectiv **Raducaneni, Gorban, Cozmesti, Ciortesti**

Consiliul local al comunei Mosna județul Iași, întrunit în ședință ordinara la data de 23.04.2021;

Având în vedere:

- proiectul de hotărâre nr 1344/19.04.2021 inițiat în acest sens al d-lui primar Georgel Popa ;
- raportul compartimentului de resort nr.1350 din 22.04.2021 ;
- rewferatul Primarului comunei Mosna nr 1318 din 15.04.2021
- avizul favorabil al Comisiilor de specialitate din cadrul Comnsiliului local Mosna pentru proiectul de hotarâre avizat de secretarul comunei
- prevederile art.224,alin2,art.228 alin 1, art.229 alin 2 din Ordinul nr 700/ din 9 iulie 2014 privind aprobarea Regulamentului de avizare, receptie, si înscriere în evidentele de cadastru si carte funciara cu modificarile si completarile ulterioare
- prevederile Legii nr 98/2016 precum si normele de aplicare
- prevederile Legii nr 7/ 1996 a cadstrului si publicitatii
- prevederile art.5 ,art.36 din HG Nr. 890 din 04 august 2005 privind aprobarea Regulamentului privind procedura de constituire ,atributiile , si functionarea comisiilor pentru stabilirea dreptului de proprietate privata a terenurilor a modelului si modului de atribuire al titlurilor de proprietate precum si punerea în posesie a proprietarilor
- prevederile Legii nr 52/2003 privind transparententa decizionala în administratia publica
- prevederile Legii nr 544/ 2001 privind liberul acces la informatii de interes public

În temeiul art. 129 alin 2 lit c, art.139,art.140 alin 1 si art.196 alin 1 lit a din OUG NR 57/2019privind Codul Administrativ

**HOTARASTE**

**Art.1.** Se aprobă contractarea de servicii topografice specializate cu respectarea procedurilor legale , având ca obiect întocmirea/reactualizare de planuri parcelare în format Sereo 70 pentru titlurile de proprietate emise pe administrativele altor UAT- uri Raducaneni, Gorban, Cozmesti, Ciortesti, teren care apartine comunei Mosna , suprafata totala a terenurilor,fiind prevazuta în anexa nr 1, parte integranta la prezenta hotarâre .


**Art.2.** Primarul prin compartimentele de specialitate din aparatul de specialitate al Primarului comunei respectiv registrul agricol, financiar contabil,dezvoltare locala vor duce la îndeplinire prevederile prezentei hotarâri

**Art.3.** Se aproba plata din bugetul local pentru efectuarea acestor servicii .

**Art.4** Prezenta hotărâre va fi adusă la cunoștință publică prin afișare pe pagina de internet a Primăriei comunei Mosna [Site-www.mosnaiasi.ro](http://Site-www.mosnaiasi.ro) , se va comunica Primarului comunei, Compartimentelor de specialitate pentru ducere la îndeplinire respectiv financiar –contabil si dezvoltare locala și Instituției Prefectului - Județul Iași pentru control și legalitate.

Prezenta HCL Nr. 19/ 23.04.2021 a fost adoptata în sedinta ordinara din 23.04.2021 cu un total de voturi de 15 voturi pentru,0 impotriva,0 contra din totalul de 15 consilieri prezenti si în functie

PRESEDINTELE SEDINTEI  
Consilier local,  
Ailenei Constantin



Adoptată astăzi : 23.04.2021  
Contrasemnează,  
Secretar general al comunei Mosna  
Diaconu Rodica

FISA FONDULUI FUNCJAR  
AL COMUNEI MOSNA

1. Suprafata pe administrativ

din care: TOTALĂ 2230,2353 ha  
 AGRICOLĂ 1773,7781 ha  
 NEAGRICOLĂ 1056,4572 ha  
 ARABILĂ 1096,7563 ha

2. Structura principalelor folosinte pe proprietăți

a. Sector public

■ primării 274,4771 ha  
 ■ culte 0,4137 ha  
 ■ alte unități  
 sociale și culturale \_\_\_\_\_ ha

b. Sector de stat

■ I.A.S. \_\_\_\_\_ ha  
 ■ Silvic 877,9712 ha  
 ■ Piscicultură \_\_\_\_\_ ha  
 ■ Alte unități  
 de stat 4,1973 ha

c. Sector privat pe exploatare

(C.A.P.+lături folosinte+

A.E.I.+proprietăți particulare) 2162,4491 ha


■ din care:

■ pe raza comunei MOSNA 1673,1760 ha  
 ■ pe raza comunei COZMEȘTI 118,3300 ha  
 ■ pe raza comunei RĂDUCĂNENI 118,7831 ha  
 ■ pe raza comunei GORBAN 252,1600 ha  
 ■ pe raza comunei OIOREȘTI 6,0000 ha

TOTAL \_\_\_\_\_ ha

d. Alte unități CAP (foste) străinase

■ FOSTE C.A.P. \_\_\_\_\_ ha  
 ■ FOSTE C.A.P. \_\_\_\_\_ ha  
 ■ FOSTE C.A.P. \_\_\_\_\_ ha  
 ■ FOSTE C.A.P. \_\_\_\_\_ ha




PRIMAR  
CONFORM CU  
ORIGINALUL

DIRECTOR  
Ing. Mihail Ionița

FOND FUNCJAR

SECR. I.



*[Handwritten signature]*

OFICIUL DE CADASTRU AGRICOL SI ORGANIZAREA  
TERITORIULUI AGRICOL - IASI -  
Nr. 5258 din 28 decembrie 1999

CĂTRE  
Primăria comunei Moșna

Prin prezenta confirmăm că cetățenii comunei Moșna dețin teren pe teritoriul comunelor limitrofe după cum urmează:

- Răducăneni	118.78 ha
- Gorban	252.16 ha
- Cozmești	118.33 ha
- Ciortestii	5.39 ha


-----  
Total 494.66 ha

Aceste terenuri provin din teritoriul fostului C.A.P. Moșna făcându-se reconstituirea dreptului de proprietate pentru foștii membrii C.A.P. Moșna, locuitori ai comunei Moșna, județul Iași.

DIRECTOR  
Ing. Mihail Tomșa



ȘEF SERVICIU  
Sing. Dumitru Răileanu



SECRETAR GEN. DRACONE RODICA

