

ROMÂNIA JUDEȚUL IAȘI

CONSILIUL LOCAL AL COMUNEI MOSNA

HOTĂRÂREA NR 21/28.04.2023

privind aprobarea dezmembrării imobilelor cu numerele cadastrale (61190,61252,61355)

Având în vedere Proiectul de hotărâre nr1238/21.04.2023 inițiat de Primarul comunei și avizat de secretar.

Având în Raportul compartimentului de specialitate nr 1237/21.04.2023 din cadrul aparatului propriu al Primarului Comunei Mosna ;

Având în vedere referatul Primarului comunei Nr.1239/21.04.2023

Având în vedere avizul favorabil al comisiilor de specialitate

Având în vedere prevederile art 7 și 27 din Legea Cadastrului nr 7/1996

Având în vedere Ordinul nr 700/2014 privind aprobarea Regulamentului de avizare , recepție și înscriere în evidențele de cadstru și carte funciara cu modificările ulterioare

Având în vedere art 7, alin 2 și art 879 din Legea 287/ 2009 privind Codul Civil cu modificările și completările ulterioare

Având în vedere prevederile Legii 213/1998 privind proprietatea publică și regimul juridic al acesteia ,cu modificările și completările ulterioare.

Având în vedere prevederile Legii nr. 51/2006 privind serviciile comunitare de utilități publice, republicată;

Având în vedere prevederile Legii nr. 241/2006 privind serviciul de alimentare cu apă și de canalizare, cu modificările și completările ulterioare;

Având în vedere prevederile art 299,300 din OUG Nr.57/2019-Codul Administrativ

In temeiul prevederilor art. 139, alin. 1 din OUG nr. 57/2019 privind Codul administrativ

Consiliul Local al comunei Mosna ,jud Iasi întrunit în ședința ordinară din data de **28.04.2023**

HOTĂRĂȘTE :

Art. 1 – Se aprobă dezmembrarea imobilului , identificat prin numărul cadastral 61190 situat în intravilanul comunei Mosna, în (T0,P 2352,2353) conform Anexei 1 parte integrantă din prezenta hotărâre.

Art. 2 – Se aprobă dezmembrarea imobilului , identificat prin numărul cadastral 61252 situat în intravilanul comunei Mosna, în (T0,P77/1) conform Anexei 2 parte integrantă din prezenta hotărâre.

Art. 3 – Se aprobă dezmembrarea imobilului , identificat prin numărul cadastral 61355 situat în intravilanul comunei Mosna, în (T2,P82) conform Anexei 3 parte integrantă din prezenta hotărâre.

Art. 4. Se mandatează Primarul comunei Georget Popa să semneze actele notariale în vederea realizării acestei dezmembrări.

Art. 5. Secretarul comunei va comunica prezenta hotărâre, primarului comunei Mosna ,instituțiilor interesate precum și Instituției Prefectului Județului Iași pentru controlul legalității și va fi adusă la cunoștința publică prin afișare.

Prezenta HCL Nr. 21/ 28.04.2022 a fost adoptată în ședința ordinară din 28.04.2023 cu un total de voturi de 14 voturi pentru, 0 împotriva, o abțineri.


Emisa 28.04.2023

PRESEDINTELE ȘEDINTEI,
Consilier local,
Luchian Mihaita



Contrasemnează,
SECRETAR GENERAL
Diaconu Rodica

PLAN DE AMPLASAMENT SI DELIMITARE A IMOBILULUI
CU PROPUNEREA DE DEZLIPIRE
Scara 1: 2000




TABEL DE MISCARE PARCELARA PENTRU DEZLIPIRE IMOBIL

Situatia actuala (inainte de dezlipire)				Situatia viitoare (dupa dezlipire)			
Nr. Cadastral	Suprafata (mp)	Categoria de folosinta	Descrierea imobilului	Nr. Cadastral	Suprafata (mp)	Categoria de folosinta	Descrierea imobilului
61190	2138	1 DR	Teren neimprejmuit.		2118	1 DR	LOT 1 - Teren partial imprejmuit cu gard din plasa, lemn si fier.
					20	1 DR	LOT 2 - Teren partial imprejmuit cu gard din lemn.
Total	2138	-		Total	2138	-	

<p>Executant: Ing. Lupu Marius-Ionut Certificat de Autorizare Seria RO-BT-F, nr. 0147</p> <p>Confirm executarea masuratorilor la teren, corectitudinea intocmirii documentatiei cadastrale si corespondenta acesteia cu realitatea din teren.</p> <p>Data: Martie 2023 MARIUS-IONUT LUPU</p> <p>Digitally signed by MARIUS-IONUT LUPU Date: 2023.03.29 19:15:09 +03'00'</p>	<p>Inspector:</p> <p>Confirm introducerea in baza de date integrata si atribuirea numarului cadastral.</p> <p>Semnatura si parafa Mihaela Dobos</p> <p>Stampila BCPI</p> <p>Semnatura digitala Data: de Mihaela Dobos Date: 2023.04.04 08:47:58 +03'00'</p>
---	--

Anexa 2 la HCL-21/18-09-2023

PLAN DE AMPLASAMENT SI DELIMITARE A IMOBILULUI
CU PROPUNEREA DE DEZLIPIRE
Scara 1: 1000




TABEL DE MISCARE PARCELARA PENTRU DEZLIPIRE IMOBIL

Situatia actuala (inainte de dezlipire)				Situatia viitoare (dupa dezlipire)			
Nr. Cadastral	Suprafata (mp)	Categoria de folosinta	Descrierea imobilului	Nr. Cadastral	Suprafata (mp)	Categoria de folosinta	Descrierea imobilului
61252	407	1 DR	Teren neimprejmuit.	61462	390	1 DR	LOT 1 - Teren partial imprejmuit cu gard din plasa si lemn.
				61463	17	1 DR	LOT 2 - Teren neimprejmuit.
Total	407	-		Total	407	-	

<p>Executant: Ing. Lupu Marius-Ionut Certificat de Autorizare Seria RO-BT-F, nr. 0147</p> <p>Confirm executarea masuratorilor la teren, corectitudinea intocmirii documentatiei cadastrale si corespondenta acesteia cu realitatea din teren.</p> <p>Data: Martie 2023</p> <p>MARIUS-IONUT LUPU</p> <p>Digitally signed by MARIUS-IONUT LUPU Date: 2023.03.30 09:14:58 +03'00'</p>	<p>Inspector:</p> <p>Confirm introducerea in baza de date integrata si atribuirea numarului cadastral.</p> <p>Andrei Drujescu</p> <p>Semnatura si par: fa</p> <p>Stampila BCPI</p> <p>Digitally signed by Andrei Drujescu Date: 2023.04.05 13:32:54 +03'00'</p>
---	---

Anexa 3 la vece 17E 24/28.04.2023

PLAN DE AMPLASAMENT SI DELIMITARE A IMOBILULUI
CU PROPUNEREA DE DEZLIPIRE
Scara 1: 500



TABEL DE MISCARE PARCELARA PENTRU DEZLIPIRE IMOBIL

Situatia actuala (inainte de dezlipire)				Situatia viitoare (dupa dezlipire)			
Nr. Cadastral	Suprafata (mp)	Categoria de folosinta	Descrierea imobilului	Nr. Cadastral	Suprafata (mp)	Categoria de folosinta	Descrierea imobilului
61355	943	1 A	Imobil partial imprejmuit cu gard din plasa, gard viu si taluz (rapa)		925	1 A	LOT 1 - Imobil partial imprejmuit cu gard din plasa, gard viu si taluz (rapa).
					18	1 A	LOT 2 - Teren partial imprejmuit cu gard din plasa.
Total	943	-		Total	943	-	-

<p>Executant: Ing. Lupu Marius-Ionut Certificat de Autorizare Seria RO-BT-F, nr. 0147 Confirm executarea masuratorilor la teren, corectitudinea intocmirii documentatiei cadastrale si corespondenta acesteia cu realitatea din teren. Data: Martie 2023</p> <p>Stampila BCPI</p>	<p>Inspector:</p> <p>Confirm introducerea in baza de date integrata si atribuirea numarului cadastral.</p> <p>Semnat digital de Radu-Ciprian Cosmin Date: 2023.04.04 09:04:33 +03'00'</p>
--	---